COMUNE DI SALERNO

COMUNE DI SALERNO
SPORTELLO UNICO EDILIZIA

VARIANTE AL PIANO URBANISTICO ATTUATIVO (PUA)

Comparto CR 11. PUA approvato con Delibera di Giunta Comunale n. 719 del 22/8/2011. Decreto Sindacale n. 10 del 26/8/2011, pubblicato sul BURC n. 59 del 12/9/2011. Entrato in vigore il 13/9/2011

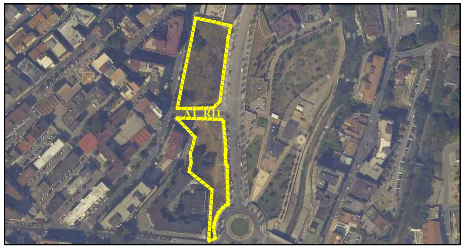

LOCALITA' via Lungoirno - via Galliano

TAV.N.	ELABORATO: LOTTO B	scala
P2	PLANIMETRIE DEI PIANI INTERRATI DEI PARCHEGGI PERTINENZIALI E PUBBLICI	1:200

SOGGETTI ATTUATORI

Consorzio CR 11
via F. Conforti 10 - Salerno

I Progettisti

studio centola&associati *ing. giuseppe de pascale*

ser	DATA: novembre 2014	DIS./FILE:	**elaborato generato con software originali e certificati** AutoCAD Architecture 2010 full s.n. 391-09030915 Autodesk 3ds Max Design 2010 s.n. 391-04221792 Microsoft Office s.b.e. product key: RXJXF-PTQQW-8JMWW-XCGK3-V77JD Photoshop Elements 2.0 s.n. 1057-4424-8914-2456-8891-3787
INDICE REVISIONE			

studiodepascale
via arce, n°10 - 84125 salerno
tel.: 089 252469 fax: 089 2022019 email: studio.depascale@tin.it
architetturaingegneriaurbanistica

CENTOLA & ASSOCIATI
Web Site: www.centola.info
E-mail: info@centolaassociati.com
84121 SALERNO - via A. Sabatini n° 6 - tel. 089 237113 - fax. 089 2754357

IL COMMITTENTE, CON LA SOTTOSCRIZIONE DELL'ELABORATO, ACCETTA E CONDIVIDE INCONDIZIONATAMENTE TUTTE LE SCELTE PROGETTUALI, I MATERIALI, I COLORI E QUANTO ALTRO INERENTE IL PROGETTO DELL'OPERA PER CUI HA AFFIDATO L'INCARICO. OGNI MODIFICA AL PROGETTO NON AUTORIZZATA IN FORMA SCRITTA DAL PROGETTISTA COSTITUISCE VIOLAZIONE DEL RAPPORTO CONTRATTUALE CON OGNI CONSEGUENZA DI LEGGE

© A norma di legge il presente elaborato non potrà essere riprodotto né consegnato a terzi per usi diversi da quelli di destinazione senza l'autorizzazione scritta del titolare dello studio

CR 11

PLANIMETRIA DEL 1° PIANO INTERRATO

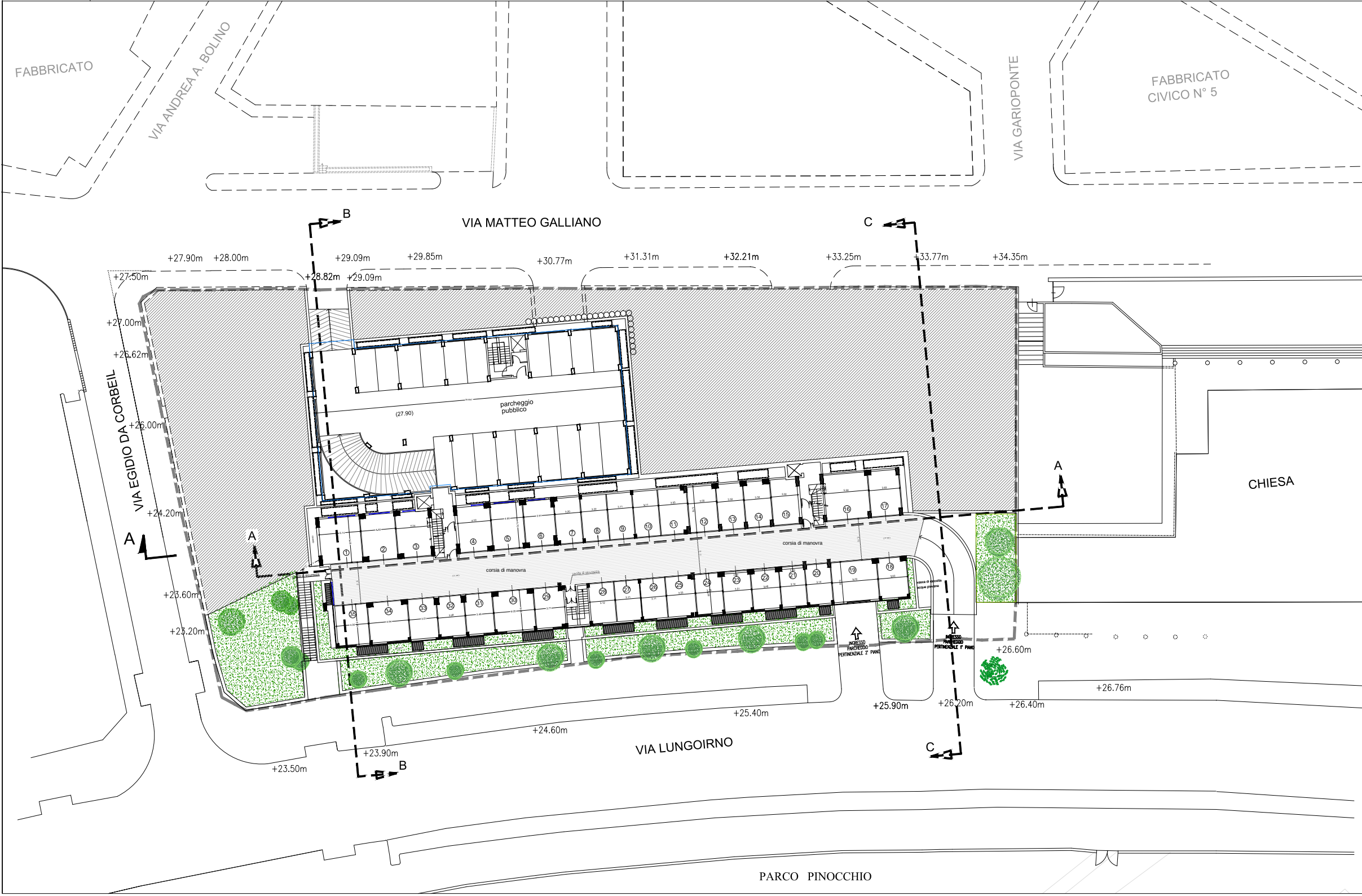
FABBRICATO
VIA ANDREA A. BOLINO
VIA GARIOPONTE
FABBRICATO CIVICO N° 5
VIA MATTEO GALLIANO
B
C
+27.90m
+28.00m
+29.09m
+29.85m
+30.77m
+31.31m
+32.21m
+33.25m
+33.77m
+34.35m
+27.50m
+28.82m
+29.09m
+27.00m
+26.62m
+26.00m
+24.20m
+23.60m
+23.20m
VIA EGIDIO DA CORBEIL
A
parcheggio pubblico
(27.90)
corsia di manovra
CHIESA
vasca di raccolta acque piovane
INGRESSO PARCHEGGIO PERTINENZIALE 2° PIANO
INGRESSO PARCHEGGIO PERTINENZIALE 1° PIANO
+26.60m
+26.76m
+25.90m
+26.20m
+26.40m
+25.40m
+24.60m
+23.90m
+23.50m
VIA LUNGOIRNO
PARCO PINOCCHIO

CR 11

PLANIMETRIA DEL 2° PIANO INTERRATO

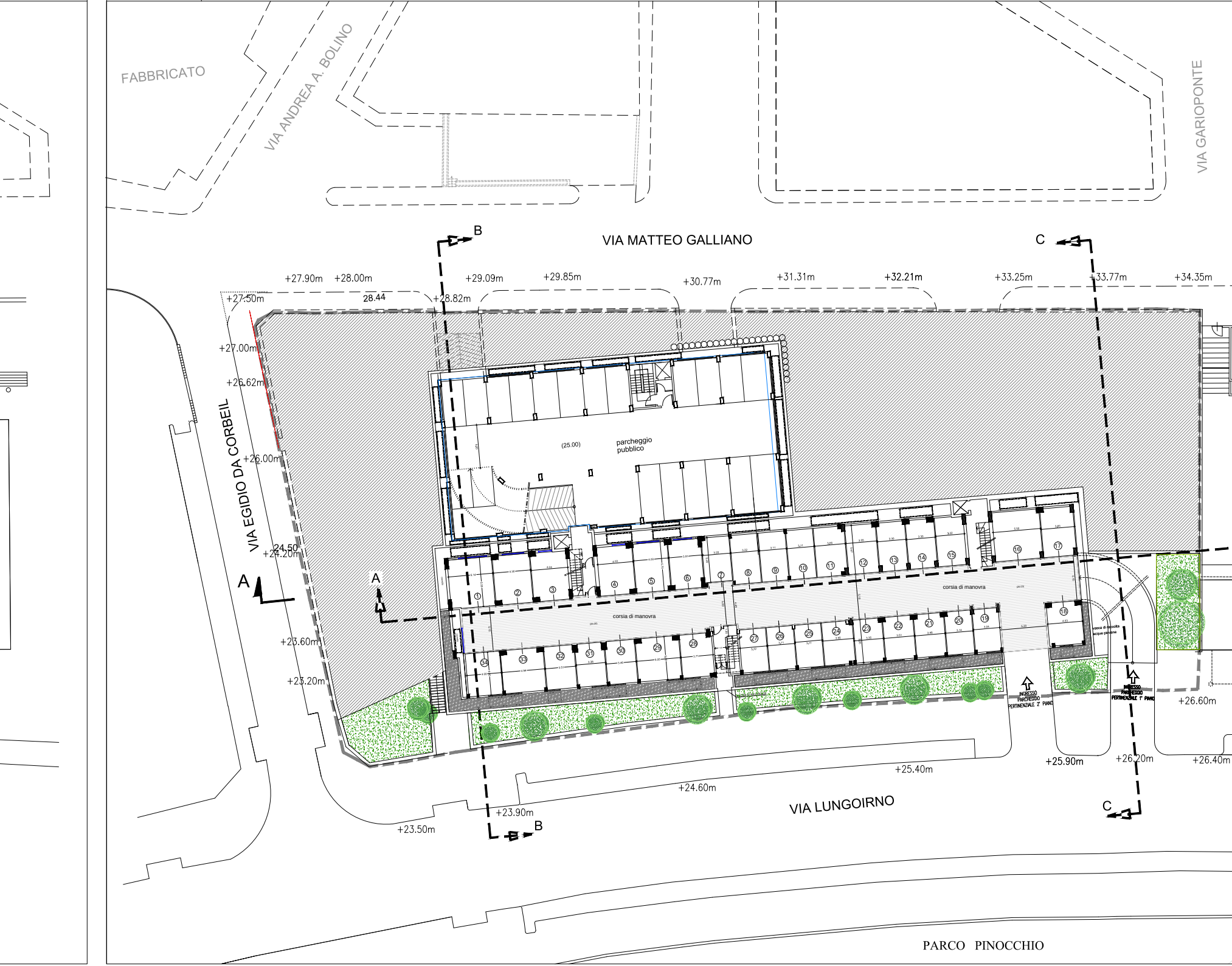
FABBRICATO
VIA ANDREA A. BOLINO
VIA GARIOPONTE
VIA MATTEO GALLIANO
VIA EGIDIO DA CORBEIL
VIA LUNGOIRNO
PARCO PINOCCHIO
A
B
C
+27.90m
+28.00m
+27.50m
28.44
+28.82m
+29.09m
+29.85m
+30.77m
+31.31m
+32.21m
+33.25m
+33.77m
+34.35m
+27.00m
+26.62m
+26.00m
24.50
+24.20m
+23.60m
+23.20m
+23.50m
+23.90m
+24.60m
+25.40m
+25.90m
+26.20m
+26.40m
+26.60m
(25.00)
parcheggio pubblico
corsia di manovra
vasca di raccolta acque piovane
INGRESSO PARCHEGGIO PERTINENZIALE 2° PIANO
INGRESSO PARCHEGGIO PERTINENZIALE 1° PIANO
①
②
③
④
⑤
⑥
⑦
⑧
⑨
⑩
⑪
⑫
⑬
⑭
⑮
⑯
⑰
⑱
⑲
⑳
㉑
㉒
㉓
㉔
㉕
㉖
㉗
㉘
㉙
㉚
㉛
㉜
㉝
㉞

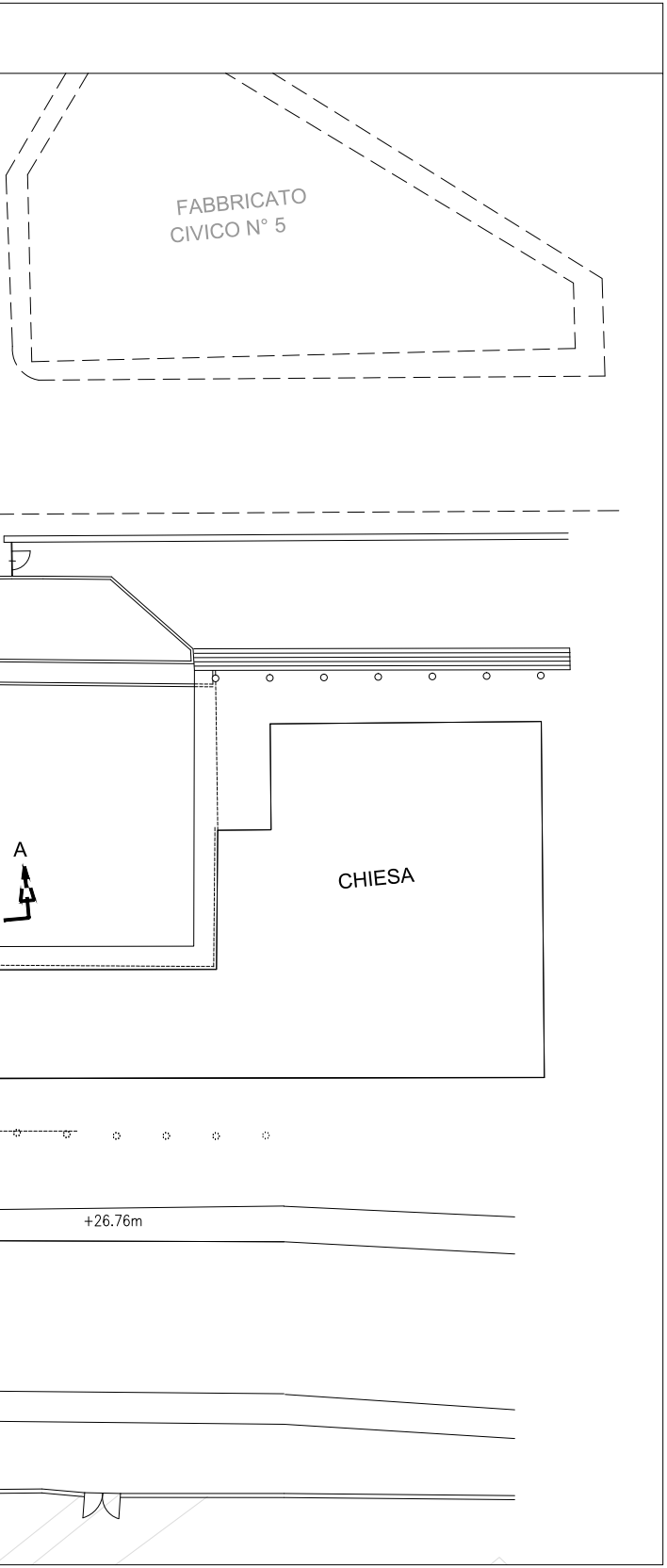
FABBRICATO
CIVICO N° 5
A
CHIESA
+26.76m